



AKCE	<p align="center">II/116 ŘEVNICE, SANACE ZÁCHYTNÉHO SYSTÉMU</p>	<p align="center">DSP/PDPS</p>
------	--	---------------------------------------

OBJEDNATEL STAVBY  <p>Středočeský kraj Zborovská 11 150 21 Praha 5</p>	Razítko: Ověřil: DATUM: PODPIS:
---	--

JTSK

Bpv

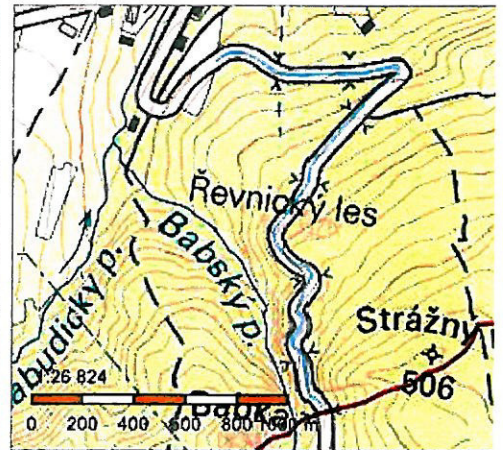
PROJEKTOVÁ, INŽENÝRSKÁ A KONZULTAČNÍ ORGANIZACE <small>CERTIFIKÁT ISO 9001</small> <small>DIČ CZ60193280</small>				 VPÚ DECO PRAHA a.s. <small>PODBABSKÁ 1014/20, 160 00 PRAHA 6</small> ATELIÉR DOPRAVNÍCH STAVEB		
PROJEKTANT	VYPRACOVAL	KONTROLA	HIP			
ING. PACÁK	ING. PACÁK	ING. PACÁK	ING. PACÁK			
OBJEKT				ČÍSLO ZAKÁZKY	1-0350-00/00	
				DOKUMENTACE	DSP/PDPS	
				MĚŘÍTKO		
				DATUM	04.2018	
				POČET FORMÁTŮ		
OBSAH PŘÍLOHY POZEMKY DOTČENÉ STAVBOU				ČÍSLO KOPIE	ČÁST	ČÍSLO PŘÍLOHY
					G	

DOKUMENTACI LZE UŽÍVAT POUZE VE SMYSLU PŘÍSLUŠNÉ SMLOUVY O DÍLO, VÝKRES, ČI JEHO ČÁST, MŮŽE BÝT KOPÍROVÁN NEBO JINÝM ZPŮSOBEM ROZŠÍŘOVÁN POUZE PO PŘEDCHOZÍM SOUHLASU VPÚ DECO PRAHA a.s.

Pozemky dotčené stavbou

Informace o pozemku

Parcelní číslo:	3559/41
Obec:	Řevnice [539643]
Katastrální území:	Řevnice [745375]
Číslo LV:	10001
Výměra [m ²]:	26876
Typ parcely:	Parcela katastru nemovitostí
Mapový list:	KMD
Určení výměry:	Graficky nebo v digitalizované mapě
Způsob využití:	silnice
Druh pozemku:	ostatní plocha



Vlastníci, jiní oprávnění

Vlastnické právo

Podíl

Město Řevnice, nám. Krále Jiřího z Poděbrad 74, 25230 Řevnice

Způsob ochrany nemovitosti

Nejsou evidovány žádné způsoby ochrany.

Seznam BPEJ

Parcela nemá evidované BPEJ.

Omezení vlastnického práva

Nejsou evidována žádná omezení.

Jiné zápisy

Nejsou evidovány žádné jiné zápisy.

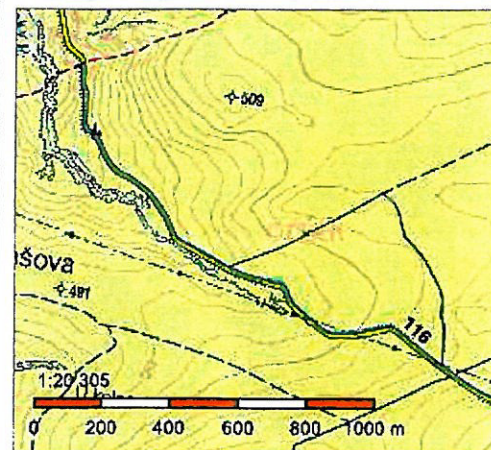
Řízení, v rámci kterých byl k nemovitosti zapsán cenový údaj

Nemovitost je v územním obvodu, kde státní správu katastru nemovitostí ČR vykonává [Katastrální úřad pro Středočeský kraj, Katastrální pracoviště Praha-západ](#)

Zobrazené údaje mají informativní charakter. Platnost k 23.05.2018 17:00:02.

Informace o pozemku

Parcelní číslo:	2858/22
Obec:	Mníšek pod Brdy [540765]
Katastrální území:	Mníšek pod Brdy [697621]
Číslo LV:	10001
Výměra [m ²]:	20089
Typ parcely:	Parcela katastru nemovitostí
Mapový list:	DKM
Určení výměry:	Ze souřadnic v S-JTSK
Způsob využití:	silnice
Druh pozemku:	ostatní plocha



Vlastníci, jiní oprávnění

Vlastnické právo

Podíl

Město Mníšek pod Brdy, Dobříšská 56, 25210 Mníšek pod Brdy

Způsob ochrany nemovitosti

Nejsou evidovány žádné způsoby ochrany.

Seznam BPEJ

Parcela nemá evidované BPEJ.

Omezení vlastnického práva

Nejsou evidována žádná omezení.

Jiné zápisy

Nejsou evidovány žádné jiné zápisy.

Řízení, v rámci kterých byl k nemovitosti zapsán cenový údaj

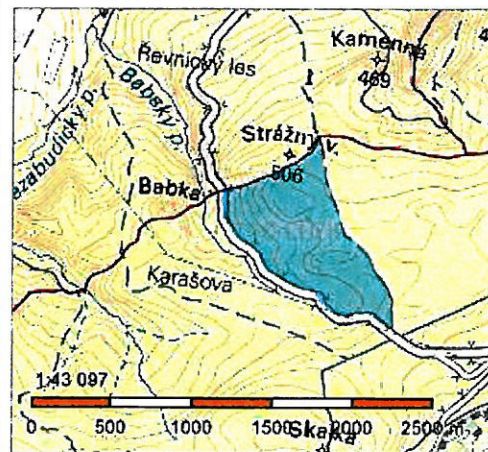
Nemovitost je v územním obvodu, kde státní správu katastru nemovitostí ČR vykonává [Katastrální úřad pro Středočeský kraj, Katastrální pracoviště Praha-západ](#)

Zobrazené údaje mají informativní charakter. Platnost k 23.05.2018 17:00:02.

Sousední pozemky

Informace o pozemku

Parcelní číslo: [2861/3](#)
Obec: [Mníšek pod Brdy \[540765\]](#)
Katastrální území: [Mníšek pod Brdy \[697621\]](#)
Číslo LV: [46](#)
Výměra [m²]: 577018
Typ parcely: Parcela katastru nemovitostí
Mapový list: DKM
Určení výměry: Graficky nebo v digitalizované mapě
Druh pozemku: lesní pozemek



Vlastníci, jiní oprávnění

Vlastnické právo	Podíl
Česká republika,	
Právo hospodařit s majetkem státu	Podíl
Lesy České republiky, s.p., Přemyslova 1106/19, Nový Hradec Králové, 50008 Hradec Králové	

Způsob ochrany nemovitosti

Název
pozemek určený k plnění funkcí lesa

Seznam BPEJ

Parcela nemá evidované BPEJ.

Omezení vlastnického práva

Nejsou evidována žádná omezení.

Jiné zápisy

Typ
Změna výměr obnovou operátu
Změna číslování parcel

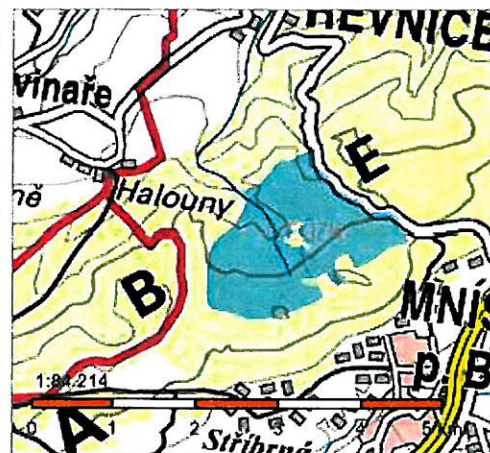
Řízení, v rámci kterých byl k nemovitosti zapsán cenový údaj

Nemovitost je v územním obvodu, kde státní správu katastru nemovitostí ČR vykonává [Katastrální úřad pro Středočeský kraj, Katastrální pracoviště Praha-západ](#)

Zobrazené údaje mají informativní charakter. Platnost k 23.05.2018 17:00:02.

Informace o pozemku

Parcelní číslo: [2847/3](#)
Obec: [Mníšek pod Brdy \[540765\]](#)
Katastrální území: [Mníšek pod Brdy \[697621\]](#)
Číslo LV: [46](#)
Výměra [m²]: 2676762
Typ parcely: Parcela katastru nemovitostí
Mapový list: DKM
Určení výměry: Graficky nebo v digitalizované mapě
Druh pozemku: lesní pozemek



Vlastníci, jiní oprávnění

Vlastnické právo	Podíl
Česká republika,	
Právo hospodařit s majetkem státu	Podíl
Lesy České republiky, s.p., Přemyslova 1106/19, Nový Hradec Králové, 50008 Hradec Králové	

Způsob ochrany nemovitosti

Název
pozemek určený k plnění funkcí lesa

Seznam BPEJ

Parcela nemá evidované BPEJ.

Omezení vlastnického práva

Nejsou evidována žádná omezení.

Jiné zápisy

Typ
Změna výměr obnovou operátu
Změna číslování parcel

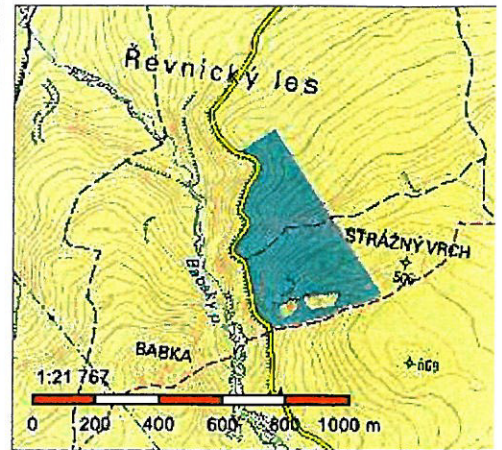
Řízení, v rámci kterých byl k nemovitosti zapsán cenový údaj

Nemovitost je v územním obvodu, kde státní správu katastru nemovitostí ČR vykonává [Katastrální úřad pro Středočeský kraj, Katastrální pracoviště Praha-západ](#)

Zobrazené údaje mají informativní charakter. Platnost k 23.05.2018 17:00:02.

Informace o pozemku

Parcelní číslo: [3571/12](#)
Obec: [Řevnice \[539643\]](#)
Katastrální území: [Řevnice \[745375\]](#)
Číslo LV: [10001](#)
Výměra [m²]: 144268
Typ parcely: Parcela katastru nemovitostí
Mapový list: KMD
Určení výměry: Graficky nebo v digitalizované mapě
Druh pozemku: lesní pozemek



Vlastníci, jiní oprávnění

Vlastnické právo

Podíl

Město Řevnice, nám. Krále Jiřího z Poděbrad 74, 25230 Řevnice

Způsob ochrany nemovitosti

Název

pozemek určený k plnění funkcí lesa

Seznam BPEJ

Parcela nemá evidované BPEJ.

Omezení vlastnického práva

Nejsou evidována žádná omezení.

Jiné zápisy

Nejsou evidovány žádné jiné zápisy.

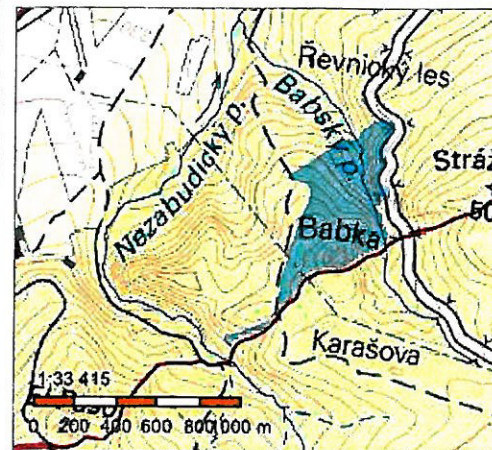
Řízení, v rámci kterých byl k nemovitosti zapsán cenový údaj

Nemovitost je v územním obvodu, kde státní správu katastru nemovitostí ČR vykonává [Katastrální úřad pro Středočeský kraj, Katastrální pracoviště Praha-západ](#)

Zobrazené údaje mají informativní charakter. Platnost k 23.05.2018 17:00:02.

Informace o pozemku

Parcelní číslo: [3572/3](#)
Obec: [Řevnice \[539643\]](#)
Katastrální území: [Řevnice \[745375\]](#)
Číslo LV: [10001](#)
Výměra [m²]: 260109
Typ parcely: Parcela katastru nemovitostí
Mapový list: KMD
Určení výměry: Graficky nebo v digitalizované mapě
Druh pozemku: lesní pozemek



Vlastníci, jiní oprávnění

Vlastnické právo

Podíl

Město Řevnice, nám. Krále Jiřího z Poděbrad 74, 25230 Řevnice

Způsob ochrany nemovitosti

Název

pozemek určený k plnění funkcí lesa

Seznam BPEJ

Parcela nemá evidované BPEJ.

Omezení vlastnického práva

Nejsou evidována žádná omezení.

Jiné zápisy

Nejsou evidovány žádné jiné zápisy.

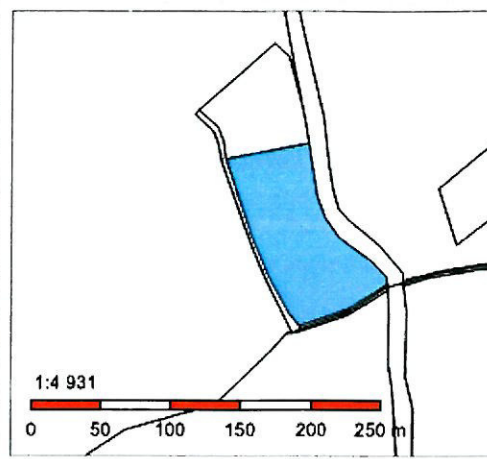
Řízení, v rámci kterých byl k nemovitosti zapsán cenový údaj

Nemovitost je v územním obvodu, kde státní správu katastru nemovitostí ČR vykonává [Katastrální úřad pro Středočeský kraj, Katastrální pracoviště Praha-západ](#)

Zobrazené údaje mají informativní charakter. Platnost k 23.05.2018 17:00:02.

Informace o pozemku

Parcelní číslo: [3572/18](#)
Obec: [Řevnice \[539643\]](#)
Katastrální území: [Řevnice \[745375\]](#)
Číslo LV: [10001](#)
Výměra [m²]: 7458
Typ parcely: Parcela katastru nemovitostí
Mapový list: KMD
Určení výměry: Graficky nebo v digitalizované mapě
Druh pozemku: lesní pozemek



Vlastníci, jiní oprávnění

Vlastnické právo

Podíl

Město Řevnice, nám. Krále Jiřího z Poděbrad 74, 25230 Řevnice

Způsob ochrany nemovitosti

Název

pozemek určený k plnění funkcí lesa

Seznam BPEJ

Parcela nemá evidované BPEJ.

Omezení vlastnického práva

Nejsou evidována žádná omezení.

Jiné zápisy

Nejsou evidovány žádné jiné zápisy.

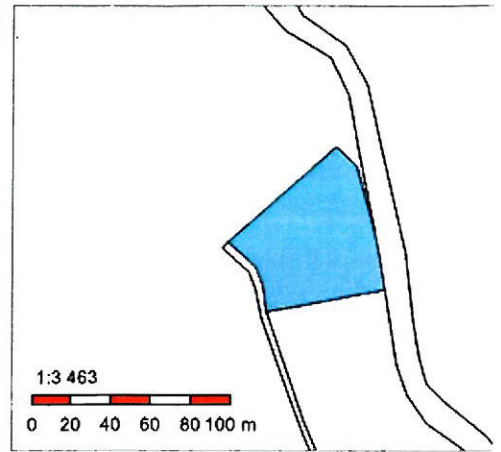
Řízení, v rámci kterých byl k nemovitosti zapsán cenový údaj

Nemovitost je v územním obvodu, kde státní správu katastru nemovitostí ČR vykonává [Katastrální úřad pro Středočeský kraj, Katastrální pracoviště Praha-západ](#)

Zobrazené údaje mají informativní charakter. Platnost k 23.05.2018 17:00:02.

Informace o pozemku

Parcelní číslo: [3572/14](#)
Obec: [Řevnice \[539643\]](#)
Katastrální území: [Řevnice \[745375\]](#)
Číslo LV: [10001](#)
Výměra [m²]: 3768
Typ parcely: Parcela katastru nemovitostí
Mapový list: KMD
Určení výměry: Graficky nebo v digitalizované mapě
Druh pozemku: lesní pozemek



Vlastníci, jiní oprávnění

Vlastnické právo Podíl
Město Řevnice, nám. Krále Jiřího z Poděbrad 74, 25230 Řevnice

Způsob ochrany nemovitosti

Název
pozemek určený k plnění funkcí lesa

Seznam BPEJ

Parcela nemá evidované BPEJ.

Omezení vlastnického práva

Nejsou evidována žádná omezení.

Jiné zápisy

Nejsou evidovány žádné jiné zápisy.

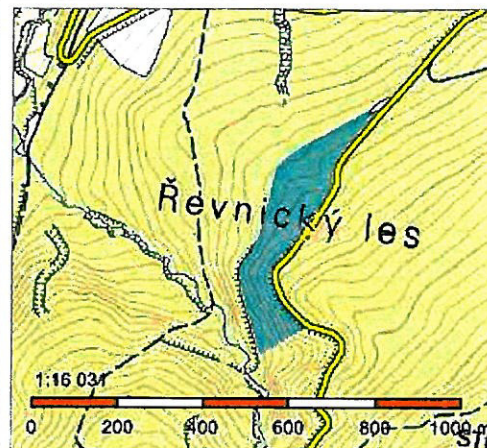
Řízení, v rámci kterých byl k nemovitosti zapsán cenový údaj

Nemovitost je v územním obvodu, kde státní správu katastru nemovitostí ČR vykonává [Katastrální úřad pro Středočeský kraj, Katastrální pracoviště Praha-západ](#)

Zobrazené údaje mají informativní charakter. Platnost k 23.05.2018 17:00:02.

Informace o pozemku

Parcelní číslo:	3572/5
Obec:	Řevnice [539643]
Katastrální území:	Řevnice [745375]
Číslo LV:	10001
Výměra [m ²]:	50765
Typ parcely:	Parcela katastru nemovitostí
Mapový list:	KMD
Určení výměry:	Graficky nebo v digitalizované mapě
Druh pozemku:	lesní pozemek



Vlastníci, jiní oprávnění

Vlastnické právo

Podíl

Město Řevnice, nám. Krále Jiřího z Poděbrad 74, 25230 Řevnice

Způsob ochrany nemovitosti

Název

pozemek určený k plnění funkcí lesa

Seznam BPEJ

Parcela nemá evidované BPEJ.

Omezení vlastnického práva

Nejsou evidována žádná omezení.

Jiné zápisy

Nejsou evidovány žádné jiné zápisy.

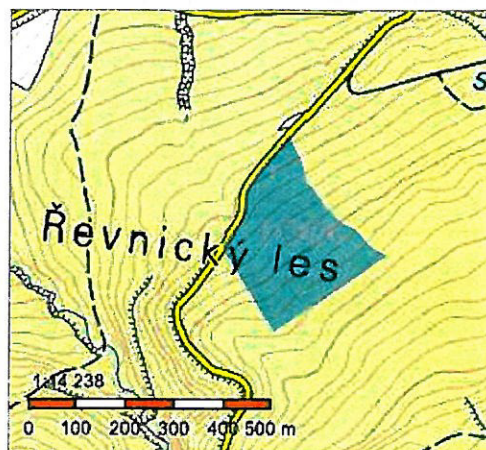
Řízení, v rámci kterých byl k nemovitosti zapsán cenový údaj

Nemovitost je v územním obvodu, kde státní správu katastru nemovitostí ČR vykonává [Katastrální úřad pro Středočeský kraj, Katastrální pracoviště Praha-západ](#)

Zobrazené údaje mají informativní charakter. Platnost k 23.05.2018 17:00:02.

Informace o pozemku

Parcelní číslo: [3563/3](#)
Obec: [Řevnice \[539643\]](#)
Katastrální území: [Řevnice \[745375\]](#)
Číslo LV: [10001](#)
Výměra [m²]: 63131
Typ parcely: Parcela katastru nemovitostí
Mapový list: KMD
Určení výměry: Graficky nebo v digitalizované mapě
Druh pozemku: lesní pozemek



Vlastníci, jiní oprávnění

Vlastnické právo

Podíl

Město Řevnice, nám. Krále Jiřího z Poděbrad 74, 25230 Řevnice

Způsob ochrany nemovitosti

Název

pozemek určený k plnění funkcí lesa

Seznam BPEJ

Parcela nemá evidované BPEJ.

Omezení vlastnického práva

Nejsou evidována žádná omezení.

Jiné zápisy

Nejsou evidovány žádné jiné zápisy.

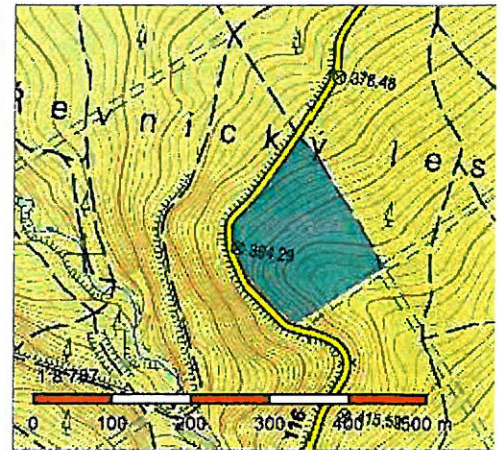
Řízení, v rámci kterých byl k nemovitosti zapsán cenový údaj

Nemovitost je v územním obvodu, kde státní správu katastru nemovitostí ČR vykonává [Katastrální úřad pro Středočeský kraj, Katastrální pracoviště Praha-západ](#)

Zobrazené údaje mají informativní charakter. Platnost k 23.05.2018 17:00:02.

Informace o pozemku

Parcelní číslo: [3571/5](#)
Obec: [Řevnice \[539643\]](#)
Katastrální území: [Řevnice \[745375\]](#)
Číslo LV: [10001](#)
Výměra [m²]: 24905
Typ parcely: Parcela katastru nemovitostí
Mapový list: KMD
Určení výměry: Graficky nebo v digitalizované mapě
Druh pozemku: lesní pozemek



Vlastníci, jiní oprávnění

Vlastnické právo	Podíl
Město Řevnice, nám. Krále Jiřího z Poděbrad 74, 25230 Řevnice	

Způsob ochrany nemovitosti

Název
pozemek určený k plnění funkcí lesa

Seznam BPEJ

Parcela nemá evidované BPEJ.

Omezení vlastnického práva

Nejsou evidována žádná omezení.

Jiné zápisy

Nejsou evidovány žádné jiné zápisy.

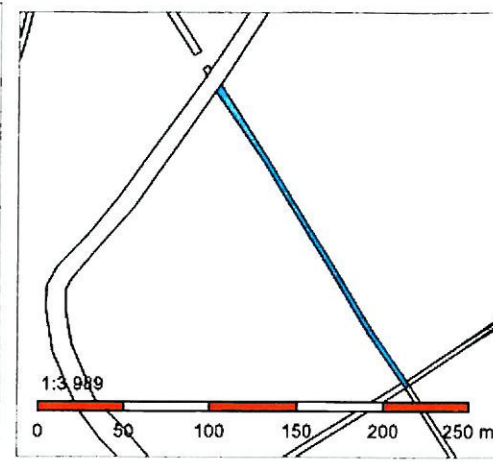
Řízení, v rámci kterých byl k nemovitosti zapsán cenový údaj

Nemovitost je v územním obvodu, kde státní správu katastru nemovitostí ČR vykonává [Katastrální úřad pro Středočeský kraj, Katastrální pracoviště Praha-západ](#)

Zobrazené údaje mají informativní charakter. Platnost k 23.05.2018 17:00:02.

Informace o pozemku

Parcelní číslo: [3562](#)
Obec: [Řevnice \[539643\]](#)
Katastrální území: [Řevnice \[745375\]](#)
Číslo LV: [10001](#)
Výměra [m²]: 616
Typ parcely: Parcela katastru nemovitostí
Mapový list: KMD
Určení výměry: Graficky nebo v digitalizované mapě
Druh pozemku: lesní pozemek



Vlastníci, jiní oprávnění

Vlastnické právo

Podíl

Město Řevnice, nám. Krále Jiřího z Poděbrad 74, 25230 Řevnice

Způsob ochrany nemovitosti

Název

pozemek určený k plnění funkcí lesa

Seznam BPEJ

Parcela nemá evidované BPEJ.

Omezení vlastnického práva

Nejsou evidována žádná omezení.

Jiné zápisy

Nejsou evidovány žádné jiné zápisy.

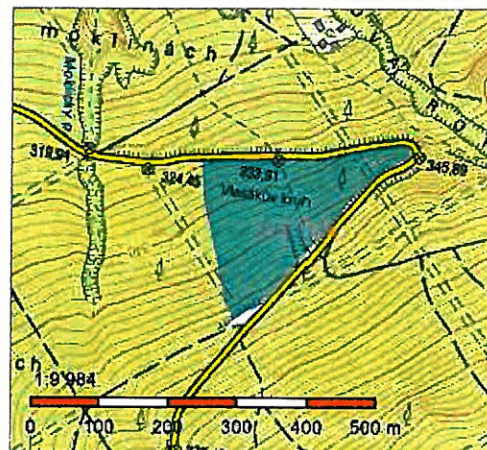
Řízení, v rámci kterých byl k nemovitosti zapsán cenový údaj

Nemovitost je v územním obvodu, kde státní správu katastru nemovitostí ČR vykonává [Katastrální úřad pro Středočeský kraj, Katastrální pracoviště Praha-západ](#)

Zobrazené údaje mají informativní charakter. Platnost k 23.05.2018 17:00:02.

Informace o pozemku

Parcelní číslo: [3560/4](#)
Obec: [Řevnice \[539643\]](#)
Katastrální území: [Řevnice \[745375\]](#)
Číslo LV: [10001](#)
Výměra [m²]: 35699
Typ parcely: Parcela katastru nemovitostí
Mapový list: KMD
Určení výměry: Graficky nebo v digitalizované mapě
Druh pozemku: lesní pozemek



Vlastníci, jiní oprávnění

Vlastnické právo

Podíl

Město Řevnice, nám. Krále Jiřího z Poděbrad 74, 25230 Řevnice

Způsob ochrany nemovitosti

Název

pozemek určený k plnění funkcí lesa

Seznam BPEJ

Parcela nemá evidované BPEJ.

Omezení vlastnického práva

Nejsou evidována žádná omezení.

Jiné zápisy

Nejsou evidovány žádné jiné zápisy.

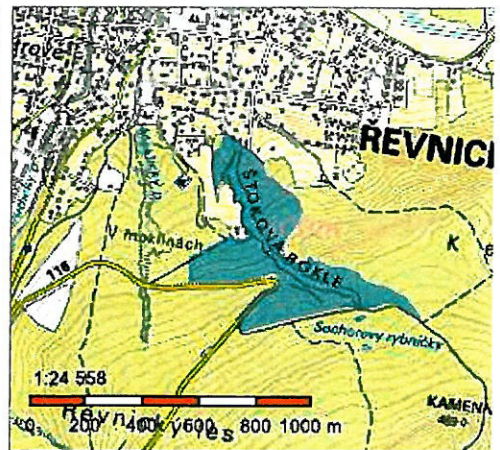
Řízení, v rámci kterých byl k nemovitosti zapsán cenový údaj

Nemovitost je v územním obvodu, kde státní správu katastru nemovitostí ČR vykonává [Katastrální úřad pro Středočeský kraj, Katastrální pracoviště Praha-západ](#)

Zobrazené údaje mají informativní charakter. Platnost k 23.05.2018 17:00:02.

Informace o pozemku

Parcelní číslo:	3536/11
Obec:	Řevnice [539643]
Katastrální území:	Řevnice [745375]
Číslo LV:	10001
Výměra [m ²]:	180454
Typ parcely:	Parcela katastru nemovitostí
Mapový list:	KMD
Určení výměry:	Graficky nebo v digitalizované mapě
Druh pozemku:	lesní pozemek



Vlastníci, jiní oprávnění

Vlastnické právo

Podíl

Město Řevnice, nám. Krále Jiřího z Poděbrad 74, 25230 Řevnice

Způsob ochrany nemovitosti

Název

pozemek určený k plnění funkcí lesa

Seznam BPEJ

Parcela nemá evidované BPEJ.

Omezení vlastnického práva

Nejsou evidována žádná omezení.

Jiné zápisy

Nejsou evidovány žádné jiné zápisy.

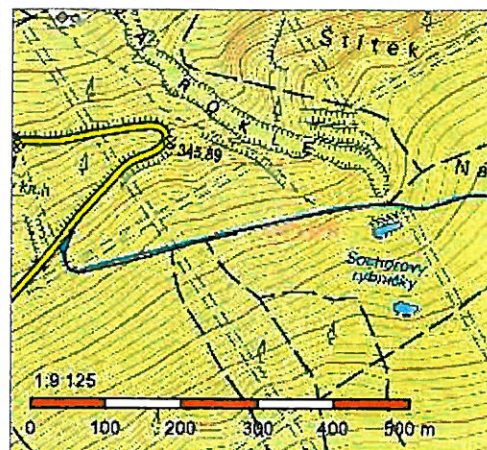
Řízení, v rámci kterých byl k nemovitosti zapsán cenový údaj

Nemovitost je v územním obvodu, kde státní správu katastru nemovitostí ČR vykonává [Katastrální úřad pro Středočeský kraj, Katastrální pracoviště Praha-západ](#)

Zobrazené údaje mají informativní charakter. Platnost k 23.05.2018 17:00:02.

Informace o pozemku

Parcelní číslo:	3567/3
Obec:	Řevnice [539643]
Katastrální území:	Řevnice [745375]
Číslo LV:	10001
Výměra [m ²]:	2291
Typ parcely:	Parcela katastru nemovitostí
Mapový list:	KMD
Určení výměry:	Graficky nebo v digitalizované mapě
Druh pozemku:	lesní pozemek



Vlastníci, jiní oprávnění

Vlastnické právo

Podíl

Město Řevnice, nám. Krále Jiřího z Poděbrad 74, 25230 Řevnice

Způsob ochrany nemovitosti

Název

pozemek určený k plnění funkcí lesa

Seznam BPEJ

Parcela nemá evidované BPEJ.

Omezení vlastnického práva

Nejsou evidována žádná omezení.

Jiné zápisy

Nejsou evidovány žádné jiné zápisy.

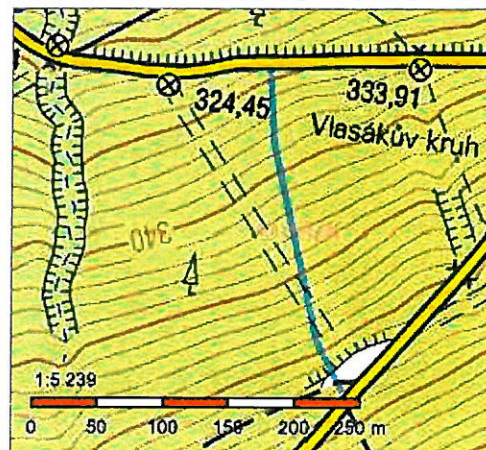
Řízení, v rámci kterých byl k nemovitosti zapsán cenový údaj

Nemovitost je v územním obvodu, kde státní správu katastru nemovitostí ČR vykonává [Katastrální úřad pro Středočeský kraj, Katastrální pracoviště Praha-západ](#)

Zobrazené údaje mají informativní charakter. Platnost k 23.05.2018 17:00:02.

Informace o pozemku

Parcelní číslo:	3560/3
Obec:	Řevnice [539643]
Katastrální území:	Řevnice [745375]
Číslo LV:	10001
Výměra [m ²]:	1054
Typ parcely:	Parcela katastru nemovitostí
Mapový list:	KMD
Určení výměry:	Graficky nebo v digitalizované mapě
Druh pozemku:	lesní pozemek



Vlastníci, jiní oprávnění

Vlastnické právo

Podíl

Město Řevnice, nám. Krále Jiřího z Poděbrad 74, 25230 Řevnice

Způsob ochrany nemovitosti

Název

pozemek určený k plnění funkcí lesa

Seznam BPEJ

Parcela nemá evidované BPEJ.

Omezení vlastnického práva

Nejsou evidována žádná omezení.

Jiné zápisy

Nejsou evidovány žádné jiné zápisy.

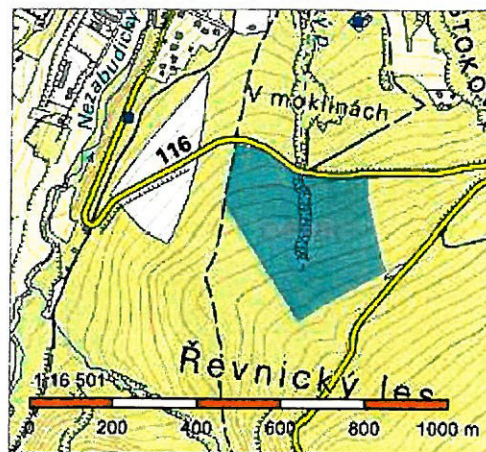
Řízení, v rámci kterých byl k nemovitosti zapsán cenový údaj

Nemovitost je v územním obvodu, kde státní správu katastru nemovitostí ČR vykonává [Katastrální úřad pro Středočeský kraj, Katastrální pracoviště Praha-západ](#)

Zobrazené údaje mají informativní charakter. Platnost k 23.05.2018 17:00:02.

Informace o pozemku

Parcelní číslo: [3560/2](#)
Obec: [Řevnice \[539643\]](#)
Katastrální území: [Řevnice \[745375\]](#)
Číslo LV: [10001](#)
Výměra [m²]: 97403
Typ parcely: Parcela katastru nemovitostí
Mapový list: KMD
Určení výměry: Graficky nebo v digitalizované mapě
Druh pozemku: lesní pozemek



Vlastníci, jiní oprávnění

Vlastnické právo

Podíl

Město Řevnice, nám. Krále Jiřího z Poděbrad 74, 25230 Řevnice

Způsob ochrany nemovitosti

Název

pozemek určený k plnění funkcí lesa

Seznam BPEJ

Parcela nemá evidované BPEJ.

Omezení vlastnického práva

Typ

Zástavní právo smluvní

Jiné zápisy

Nejsou evidovány žádné jiné zápisy.

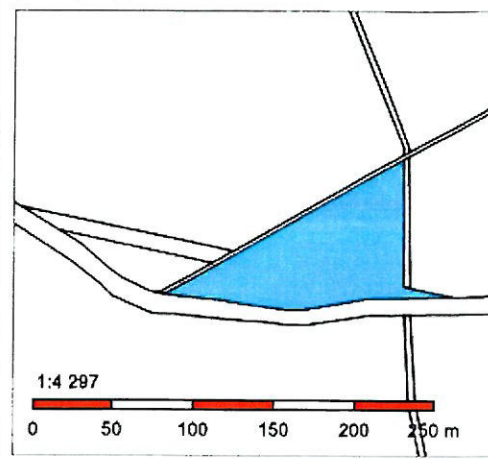
Řízení, v rámci kterých byl k nemovitosti zapsán cenový údaj

Nemovitost je v územním obvodu, kde státní správu katastru nemovitostí ČR vykonává [Katastrální úřad pro Středočeský kraj, Katastrální pracoviště Praha-západ](#)

Zobrazené údaje mají informativní charakter. Platnost k 23.05.2018 17:00:02.

Informace o pozemku

Parcelní číslo: [3536/6](#)
Obec: [Řevnice \[539643\]](#)
Katastrální území: [Řevnice \[745375\]](#)
Číslo LV: [10001](#)
Výměra [m²]: 7043
Typ parcely: Parcela katastru nemovitostí
Mapový list: KMD
Určení výměry: Graficky nebo v digitalizované mapě
Druh pozemku: lesní pozemek



Vlastníci, jiní oprávnění

Vlastnické právo

Podíl

Město Řevnice, nám. Krále Jiřího z Poděbrad 74, 25230 Řevnice

Způsob ochrany nemovitosti

Název

pozemek určený k plnění funkcí lesa

Seznam BPEJ

Parcela nemá evidované BPEJ.

Omezení vlastnického práva

Nejsou evidována žádná omezení.

Jiné zápisy

Nejsou evidovány žádné jiné zápisy.

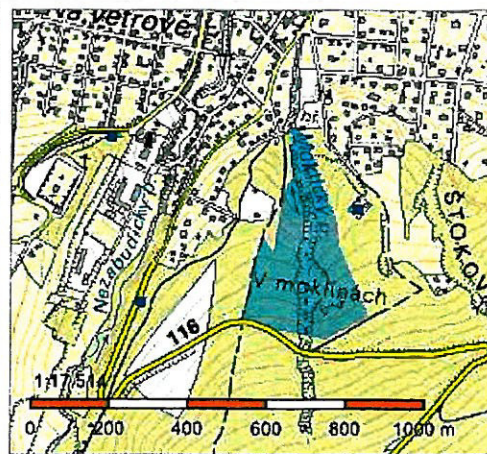
Řízení, v rámci kterých byl k nemovitosti zapsán cenový údaj

Nemovitost je v územním obvodu, kde státní správu katastru nemovitostí ČR vykonává [Katastrální úřad pro Středočeský kraj, Katastrální pracoviště Praha-západ](#)

Zobrazené údaje mají informativní charakter. Platnost k 23.05.2018 17:00:02.

Informace o pozemku

Parcelní číslo: [3555/1](#)
Obec: [Řevnice \[539643\]](#)
Katastrální území: [Řevnice \[745375\]](#)
Číslo LV: [10001](#)
Výměra [m²]: 83568
Typ parcely: Parcela katastru nemovitostí
Mapový list: KMD
Určení výměry: Graficky nebo v digitalizované mapě
Druh pozemku: lesní pozemek



Vlastníci, jiní oprávnění

Vlastnické právo

Podíl

Město Řevnice, nám. Krále Jiřího z Poděbrad 74, 25230 Řevnice

Způsob ochrany nemovitosti

Název

pozemek určený k plnění funkcí lesa

Seznam BPEJ

Parcela nemá evidované BPEJ.

Omezení vlastnického práva

Typ

Zástavní právo smluvní

Jiné zápisy

Nejsou evidovány žádné jiné zápisy.

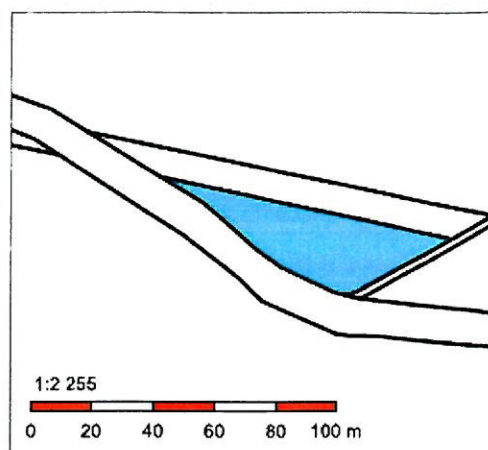
Řízení, v rámci kterých byl k nemovitosti zapsán cenový údaj

Nemovitost je v územním obvodu, kde státní správu katastru nemovitostí ČR vykonává [Katastrální úřad pro Středočeský kraj, Katastrální pracoviště Praha-západ](#)

Zobrazené údaje mají informativní charakter. Platnost k 23.05.2018 17:00:02.

Informace o pozemku

Parcelní číslo:	3555/3
Obec:	Řevnice [539643]
Katastrální území:	Řevnice [745375]
Číslo LV:	10001
Výměra [m ²]:	1340
Typ parcely:	Parcela katastru nemovitostí
Mapový list:	KMD
Určení výměry:	Graficky nebo v digitalizované mapě
Druh pozemku:	lesní pozemek



Vlastníci, jiní oprávnění

Vlastnické právo	Podíl
Město Řevnice, nám. Krále Jiřího z Poděbrad 74, 25230 Řevnice	

Způsob ochrany nemovitosti

Název
pozemek určený k plnění funkcí lesa

Seznam BPEJ

Parcela nemá evidované BPEJ.

Omezení vlastnického práva

Nejsou evidována žádná omezení.

Jiné zápisy

Nejsou evidovány žádné jiné zápisy.

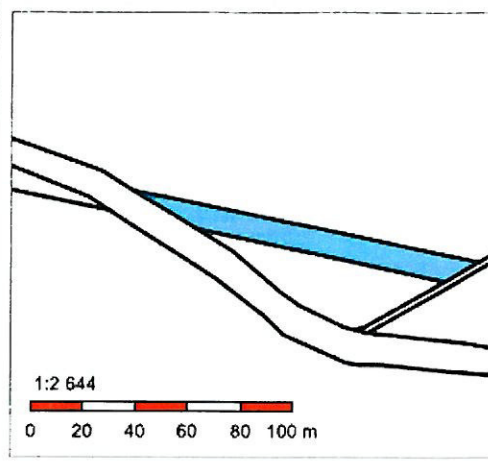
Řízení, v rámci kterých byl k nemovitosti zapsán cenový údaj
--

Nemovitost je v územním obvodu, kde státní správu katastru nemovitostí ČR vykonává [Katastrální úřad pro Středočeský kraj, Katastrální pracoviště Praha-západ](#)

Zobrazené údaje mají informativní charakter. Platnost k 23.05.2018 17:00:02.

Informace o pozemku

Parcelní číslo:	3555/4
Obec:	Řevnice [539643]
Katastrální území:	Řevnice [745375]
Číslo LV:	10001
Výměra [m ²]:	1118
Typ parcely:	Parcela katastru nemovitostí
Mapový list:	KMD
Určení výměry:	Graficky nebo v digitalizované mapě
Druh pozemku:	lesní pozemek



Vlastníci, jiní oprávnění

Vlastnické právo	Podíl
Město Řevnice, nám. Krále Jiřího z Poděbrad 74, 25230 Řevnice	

Způsob ochrany nemovitosti

Název
pozemek určený k plnění funkcí lesa

Seznam BPEJ

Parcela nemá evidované BPEJ.

Omezení vlastnického práva

Nejsou evidována žádná omezení.

Jiné zápisy

Nejsou evidovány žádné jiné zápisy.

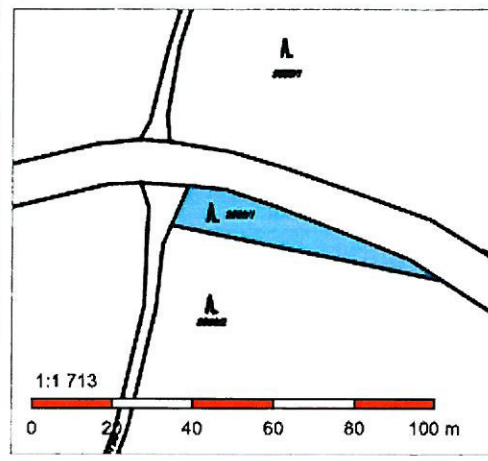
Řízení, v rámci kterých byl k nemovitosti zapsán cenový údaj
--

Nemovitost je v územním obvodu, kde státní správu katastru nemovitostí ČR vykonává [Katastrální úřad pro Středočeský kraj, Katastrální pracoviště Praha-západ](#)

Zobrazené údaje mají informativní charakter. Platnost k 23.05.2018 17:00:02.

Informace o pozemku

Parcelní číslo: [3560/1](#)
Obec: [Řevnice \[539643\]](#)
Katastrální území: [Řevnice \[745375\]](#)
Číslo LV: [10001](#)
Výměra [m²]: 490
Typ parcely: Parcela katastru nemovitostí
Mapový list: KMD
Určení výměry: Graficky nebo v digitalizované mapě
Druh pozemku: lesní pozemek



Vlastníci, jiní oprávnění

Vlastnické právo

Podíl

Město Řevnice, nám. Krále Jiřího z Poděbrad 74, 25230 Řevnice

Způsob ochrany nemovitosti

Název

pozemek určený k plnění funkcí lesa

Seznam BPEJ

Parcela nemá evidované BPEJ.

Omezení vlastnického práva

Nejsou evidována žádná omezení.

Jiné zápisy

Nejsou evidovány žádné jiné zápisy.

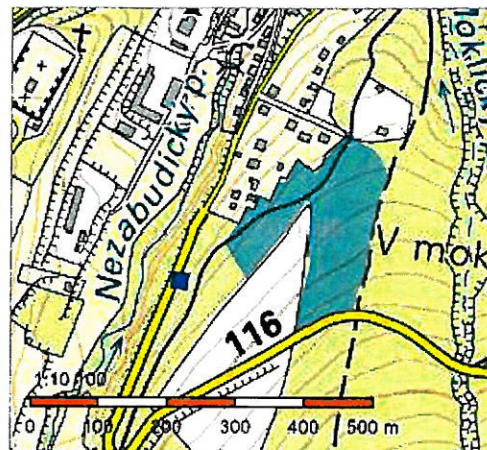
Řízení, v rámci kterých byl k nemovitosti zapsán cenový údaj

Nemovitost je v územním obvodu, kde státní správu katastru nemovitostí ČR vykonává [Katastrální úřad pro Středočeský kraj, Katastrální pracoviště Praha-západ](#)

Zobrazené údaje mají informativní charakter. Platnost k 23.05.2018 17:00:02.

Informace o pozemku

Parcelní číslo:	3613/10
Obec:	Řevnice [539643]
Katastrální území:	Řevnice [745375]
Číslo LV:	10001
Výměra [m ²]:	30676
Typ parcely:	Parcela katastru nemovitostí
Mapový list:	KMD
Určení výměry:	Graficky nebo v digitalizované mapě
Druh pozemku:	lesní pozemek



Vlastníci, jiní oprávnění

Vlastnické právo

Podíl

Město Řevnice, nám. Krále Jiřího z Poděbrad 74, 25230 Řevnice

Způsob ochrany nemovitosti

Název

pozemek určený k plnění funkcí lesa

Seznam BPEJ

Parcela nemá evidované BPEJ.

Omezení vlastnického práva

Nejsou evidována žádná omezení.

Jiné zápisy

Nejsou evidovány žádné jiné zápisy.

Řízení, v rámci kterých byl k nemovitosti zapsán cenový údaj

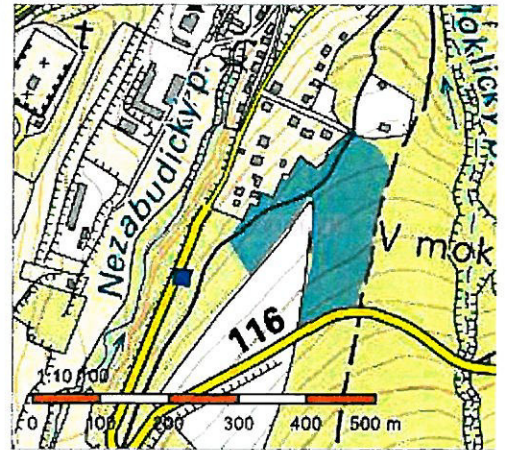
Více informací k cenovým údajům naleznete v aplikaci.

Nemovitost je v územním obvodu, kde státní správu katastru nemovitostí ČR vykonává [Katastrální úřad pro Středočeský kraj, Katastrální pracoviště Praha-západ](#)

Zobrazené údaje mají informativní charakter. Platnost k 23.05.2018 17:00:02.

Informace o pozemku

Parcelní číslo:	3613/10
Obec:	Řevnice [539643]
Katastrální území:	Řevnice [745375]
Číslo LV:	10001
Výměra [m ²]:	30676
Typ parcely:	Parcela katastru nemovitostí
Mapový list:	KMD
Určení výměry:	Graficky nebo v digitalizované mapě
Druh pozemku:	lesní pozemek



Vlastníci, jiní oprávnění

Vlastnické právo

Podíl

Město Řevnice, nám. Krále Jiřího z Poděbrad 74, 25230 Řevnice

Způsob ochrany nemovitosti

Název

pozemek určený k plnění funkcí lesa

Seznam BPEJ

Parcela nemá evidované BPEJ.

Omezení vlastnického práva

Nejsou evidována žádná omezení.

Jiné zápisy

Nejsou evidovány žádné jiné zápisy.

Řízení, v rámci kterých byl k nemovitosti zapsán cenový údaj

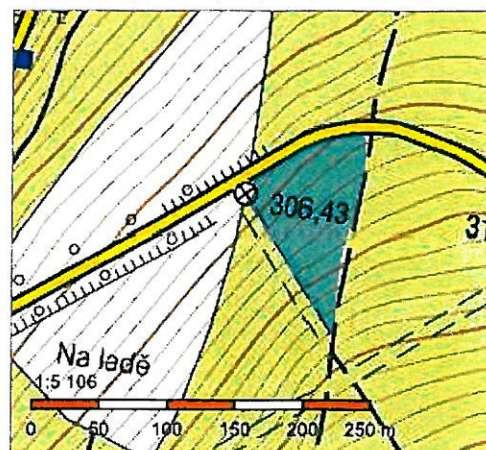
Více informací k cenovým údajům naleznete v aplikaci.

Nemovitost je v územním obvodu, kde státní správu katastru nemovitostí ČR vykonává [Katastrální úřad pro Středočeský kraj, Katastrální pracoviště Praha-západ](#)

Zobrazené údaje mají informativní charakter. Platnost k 23.05.2018 17:00:02.

Informace o pozemku

Parcelní číslo: [3574/23](#)
Obec: [Řevnice \[539643\]](#)
Katastrální území: [Řevnice \[745375\]](#)
Číslo LV: [10001](#)
Výměra [m²]: 6823
Typ parcely: Parcela katastru nemovitostí
Mapový list: KMD
Určení výměry: Graficky nebo v digitalizované mapě
Druh pozemku: lesní pozemek



Vlastníci, jiní oprávnění

Vlastnické právo

Podíl

Město Řevnice, nám. Krále Jiřího z Poděbrad 74, 25230 Řevnice

Způsob ochrany nemovitosti

Název

pozemek určený k plnění funkcí lesa

Seznam BPEJ

Parcela nemá evidované BPEJ.

Omezení vlastnického práva

Nejsou evidována žádná omezení.

Jiné zápisy

Nejsou evidovány žádné jiné zápisy.

Řízení, v rámci kterých byl k nemovitosti zapsán cenový údaj

Nemovitost je v územním obvodu, kde státní správu katastru nemovitostí ČR vykonává [Katastrální úřad pro Středočeský kraj, Katastrální pracoviště Praha-západ](#)

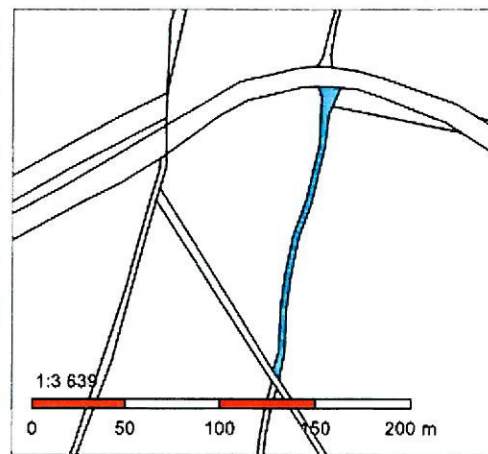
Zobrazené údaje mají informativní charakter. Platnost k 23.05.2018 17:00:02.

© 2004 - 2018 [Český úřad zeměměřický a katastrální](#), Pod sídlištěm 1800/9, Kobylisy, 18211 Praha 8
Podání určená katastrálním úřadům a pracovištím zasílejte přímo na [jejich e-mail adresu](#).

Verze aplikace: 5.5.2 build 0

Informace o pozemku

Parcelní číslo: [3611/3](#)
Obec: [Řevnice \[539643\]](#)
Katastrální území: [Řevnice \[745375\]](#)
Číslo LV: [10001](#)
Výměra [m²]: 538
Typ parcely: Parcela katastru nemovitostí
Mapový list: KMD
Určení výměry: Graficky nebo v digitalizované mapě
Druh pozemku: lesní pozemek



Vlastníci, jiní oprávnění

Vlastnické právo

Podíl

Město Řevnice, nám. Krále Jiřího z Poděbrad 74, 25230 Řevnice

Způsob ochrany nemovitosti

Název

pozemek určený k plnění funkcí lesa

Seznam BPEJ

Parcela nemá evidované BPEJ.

Omezení vlastnického práva

Nejsou evidována žádná omezení.

Jiné zápisy

Nejsou evidovány žádné jiné zápisy.

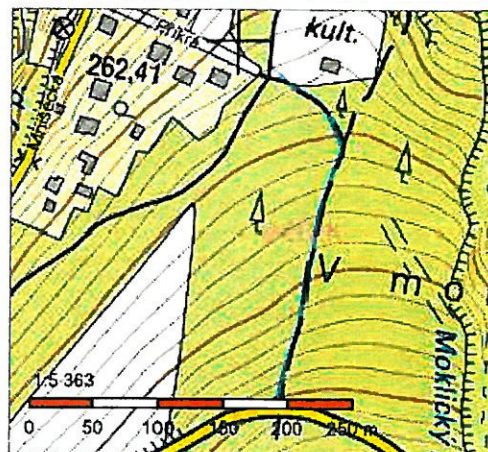
Řízení, v rámci kterých byl k nemovitosti zapsán cenový údaj

Nemovitost je v územním obvodu, kde státní správu katastru nemovitostí ČR vykonává [Katastrální úřad pro Středočeský kraj, Katastrální pracoviště Praha-západ](#)

Zobrazené údaje mají informativní charakter. Platnost k 23.05.2018 17:00:02.

Informace o pozemku

Parcelní číslo: [3612](#)
Obec: [Řevnice \[539643\]](#)
Katastrální území: [Řevnice \[745375\]](#)
Číslo LV: [10001](#)
Výměra [m²]: 806
Typ parcely: Parcela katastru nemovitostí
Mapový list: KMD
Určení výměry: Graficky nebo v digitalizované mapě
Druh pozemku: lesní pozemek



Vlastníci, jiní oprávnění

Vlastnické právo

Podíl

Město Řevnice, nám. Krále Jiřího z Poděbrad 74, 25230 Řevnice

Způsob ochrany nemovitosti

Název

pozemek určený k plnění funkcí lesa

Seznam BPEJ

Parcela nemá evidované BPEJ.

Omezení vlastnického práva

Nejsou evidována žádná omezení.

Jiné zápisy

Nejsou evidovány žádné jiné zápisy.

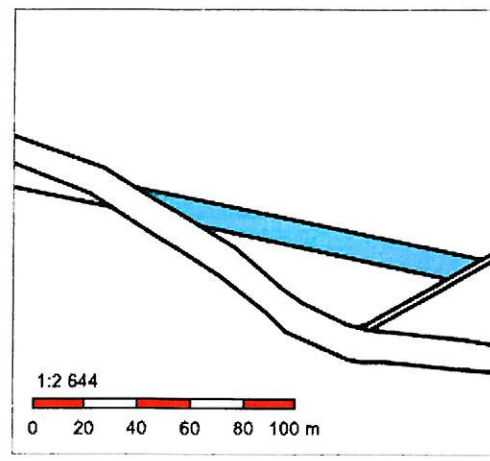
Řízení, v rámci kterých byl k nemovitosti zapsán cenový údaj

Nemovitost je v územním obvodu, kde státní správu katastru nemovitostí ČR vykonává [Katastrální úřad pro Středočeský kraj, Katastrální pracoviště Praha-západ](#)

Zobrazené údaje mají informativní charakter. Platnost k 23.05.2018 17:00:02.

Informace o pozemku

Parcelní číslo: [3555/4](#)
Obec: [Řevnice \[539643\]](#)
Katastrální území: [Řevnice \[745375\]](#)
Číslo LV: [10001](#)
Výměra [m²]: 1118
Typ parcely: Parcela katastru nemovitostí
Mapový list: KMD
Určení výměry: Graficky nebo v digitalizované mapě
Druh pozemku: lesní pozemek



Vlastníci, jiní oprávnění

Vlastnické právo

Podíl

Město Řevnice, nám. Krále Jiřího z Poděbrad 74, 25230 Řevnice

Způsob ochrany nemovitosti

Název

pozemek určený k plnění funkcí lesa

Seznam BPEJ

Parcela nemá evidované BPEJ.

Omezení vlastnického práva

Nejsou evidována žádná omezení.

Jiné zápisy

Nejsou evidovány žádné jiné zápisy.

Řízení, v rámci kterých byl k nemovitosti zapsán cenový údaj

Nemovitost je v územním obvodu, kde státní správu katastru nemovitostí ČR vykonává [Katastrální úřad pro Středočeský kraj, Katastrální pracoviště Praha-západ](#)

Zobrazené údaje mají informativní charakter. Platnost k 23.05.2018 17:00:02.